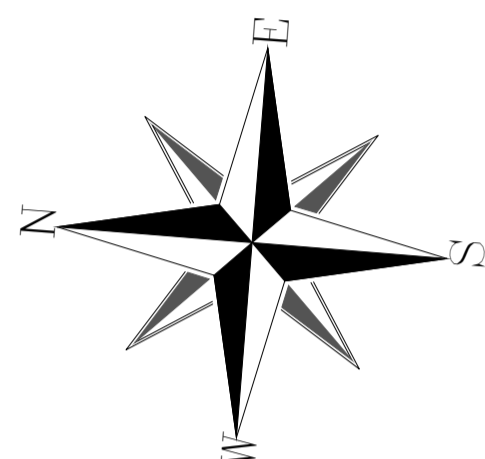
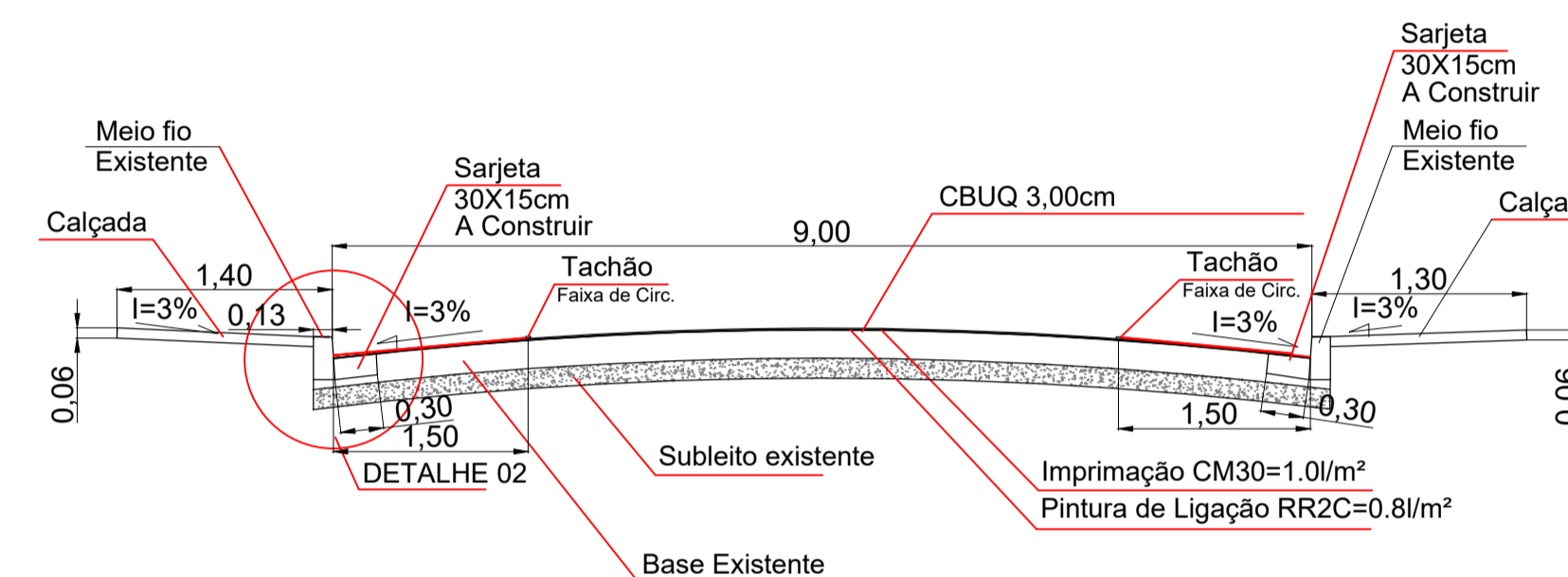


PERFIL LONGITUDINAL
OBS.: O PERFIL NÃO SOFRERÁ ALTERAÇÃO



QUADRO COORDENADAS					
VERTICE	COORDENADAS	AZIMUTE	ZONA	BANDA	DISTÂNCIA
V01 - V02	E 428105.17 (X) S 7561896.91 (Y)	183°04'54"	23	K	9,00m
V02 - V03	E 428104.69 (X) S 7561887.92 (Y)	271°25'42"	23	K	76,00m
V03 - V04	E 428028.69 (X) S 7561889.91 (Y)	3°04'54"	23	K	9,00m
V04 - V01	E 428029.16 (X) S 7561898.80 (Y)	91°25'42"	23	K	76,00m
TOTAL	684,00m² (Seiscentos e oitenta e quatro metros quadrados)				

LEVANTAMENTO PLANIALTIMÉTRICO - Esc.: 1:500
RRT14361281

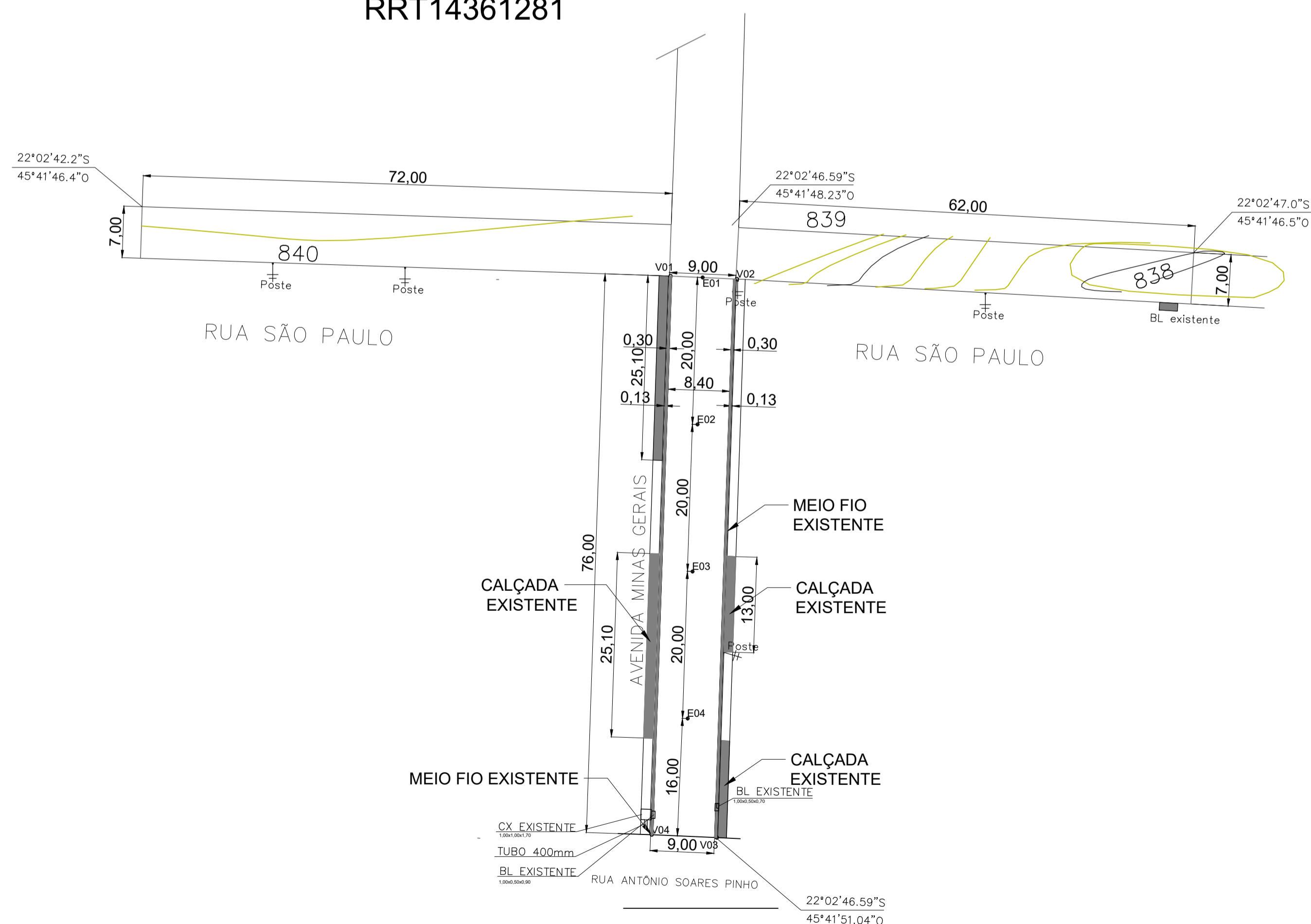


CORTE TRANSVERSAL

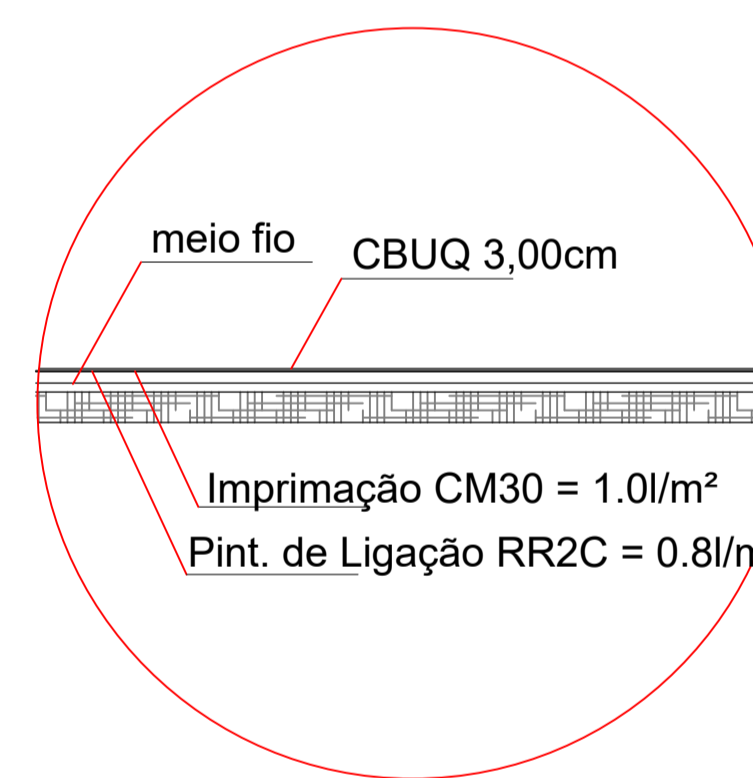
PLANTA DE SITUAÇÃO

CONVENÇÕES:

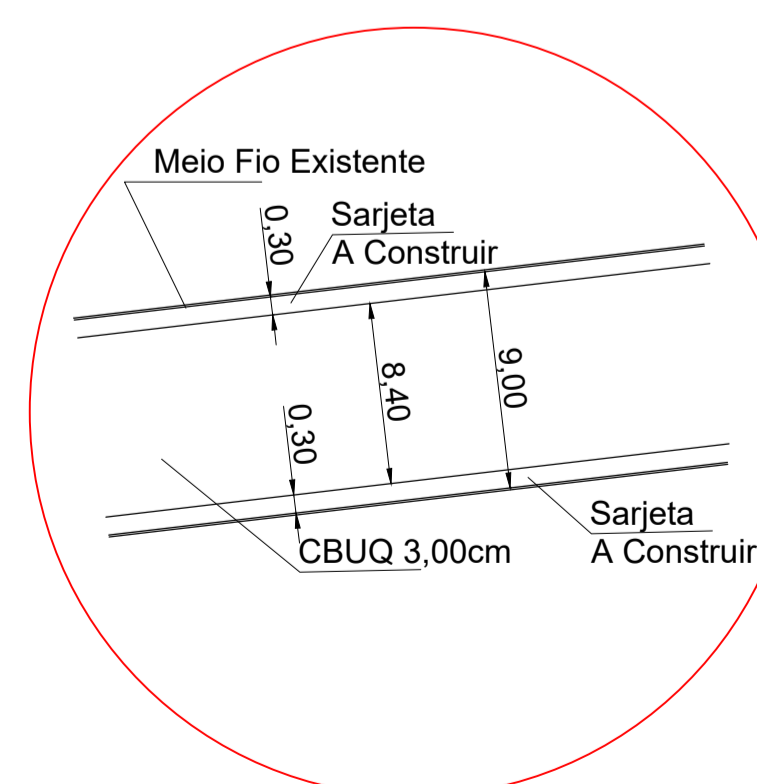
- MEIO FIO EXISTENTE
- SARJETA A EXECUTAR
- PAVIMENTAÇÃO ASFÁLTICA
- CALÇADA EXISTENTE



PROJETO GEOMÉTRICO



VISTA LONGITUDINAL



DETALHE 01

PROJETO DE PAVIMENTAÇÃO, DRENAGEM,
SINALIZAÇÃO VIÁRIA E ACESSIBILIDADE

Folha:
01/03

END.: AV. MINAS GERAIS, B. PESCADOR
CAREAÇU/MG

PROP.: PREFEITURA MUNICIPAL DE CAREAÇU
CNPJ: 17.935.388/0001-15

Data: 12/11/2024

Escala: Indicadas

QUADRO DE ÁREAS:

Total = 684,00m²

Quadro de Assinaturas:

Prop.:

Prefeitura Municipal
Careaçu/MG

Resp. Téc.:

Edione Sílvia Ferreira
CAU A19.326-7

PRANCHA:
LEVANT. TOPOGRÁFICO
RRT:14361281
PROJETO GEOMÉTRICO
RRT:14279581

Contrato de Repasse:
946055/2023
Nº da Proposta:
050930/2023

APROVADA
12 de novembro de 2024

Prefeitura Municipal
Careaçu/MG